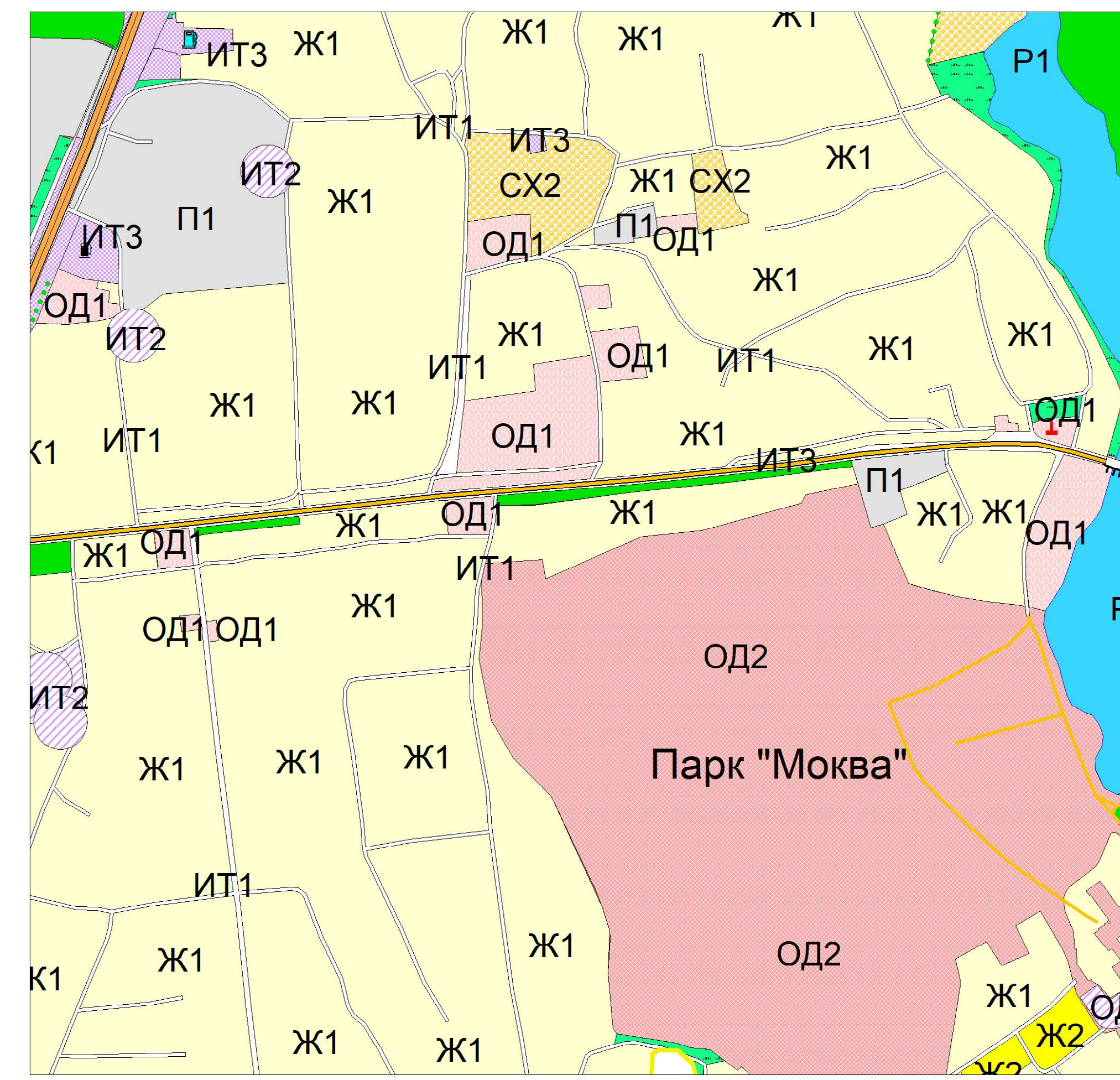


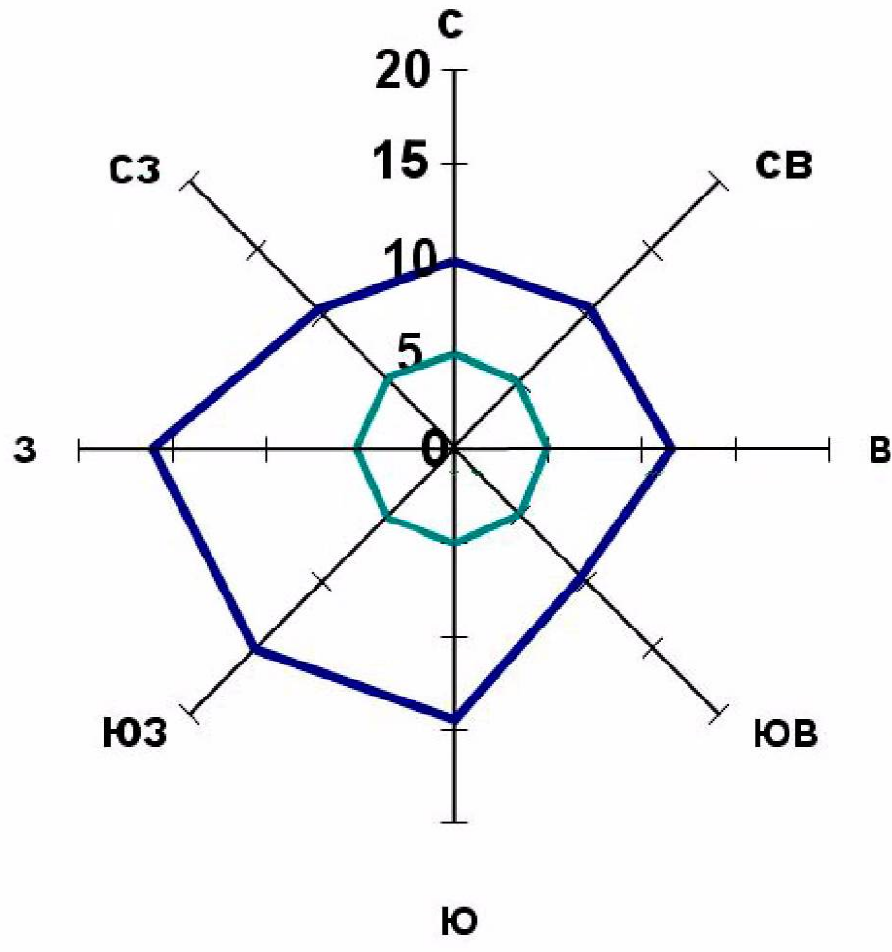


Карта градостроительного зонирования территории муниципального образования "Моковский сельсовет" Курского района Курской области

УТВЕРЖДЕНО
решением Собрания депутатов
Моковского сельсовета
Курского района Курской области
от _____ 2020 года № _____



Фрагмент - с.1-я Моква (масштаб 1:5000)



Среднегодовая повторяемость направления ветра
Штиль

УСЛОВНЫЕ ОБОЗНАЧЕНИЯ

ОКС внешнего автомобильного транспорта

- Автомобильная дорога федерального значения с асфальтным покрытием
- Автомобильная дорога регионального значения с асфальтным покрытием
- Автомобильная дорога межмуниципального значения с асфальтным покрытием
- Автомобильная дорога с асфальтным и грунтовым покрытием

Объекты улично-дорожной сети населенного пункта

- Улицы, дороги
- Проезды

ОКС транспортных сооружений

- Мост
- Трубы водопропускные

Поверхностные водные объекты

- Река, ручей
- Пруды, озера
- Болото, заболоченность

ОКС гидротехнических сооружений

- Плотина
- Дамба

Градостроительное зонирование

- Ж1 Зона малоэтажной жилой застройки
- Ж2 Зона среднеэтажной жилой застройки
- ОД1 Зона общественно-деловая
- ОД2 Зона общественно-деловая (особо охраняемые природные территории - парк "Моква")
- П1 Зона производственная
- СХ1 Зона, занятая сельскохозяйственными угодьями
- СХ2 Зона, занятая объектами сельскохозяйственного назначения
- СХ4 Зона, занятая объектами сельскохозяйственного назначения
- ИТ1 Зона улично-дорожной сети
- ИТ2 Зона инженерной инфраструктуры
- ИТ3 Зона транспортной инфраструктуры
- С1 Зона кладбищ
- Р1 Зона рекреации
- Р2 Зона рекреации ГЛФ
- СХ3 Зона природно-ландшафтной территории, в соответствии с местными условиями (территория общего пользования)

Границы

- Граница района
- Граница города
- Граница сельсовета
- Граница населенного пункта

Растительность

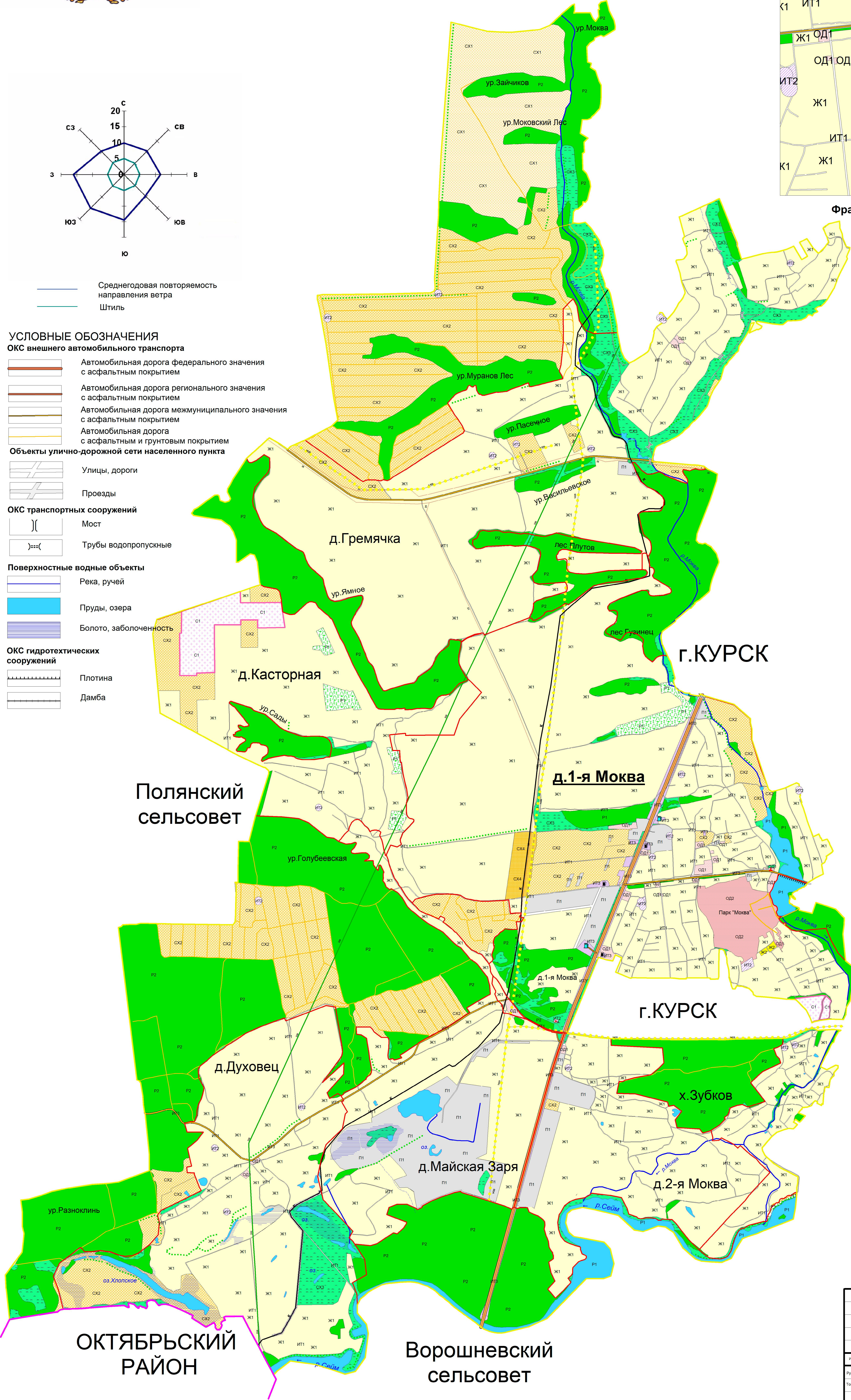
- Леса густые, питомники, сплошные заросли кустарника
- Луговая растительность
- Сад
- Озеленение вдоль дорог

Объекты культурного наследия

- Памятники

ОКС инженерной инфраструктуры

- Подстанция 35 Кв
- ЛЭП 330 Кв
- ЛЭП 35 Кв
- Магистральный газопровод



(ОТПЕЧАТАНА В МАСШТАБЕ В 1 СМ : 800 М)

				Карта градостроительного зонирования территории муниципального образования "Моковский сельсовет" Курского района Курской области		
Имя	Чем. уч.	Лист	№ док.	Подп.	Дата	Страницы
Рук. проекта		Воробьева А.А.				1 2
Топограф		Розинская Е.А.				ИП Воробьев А.А.