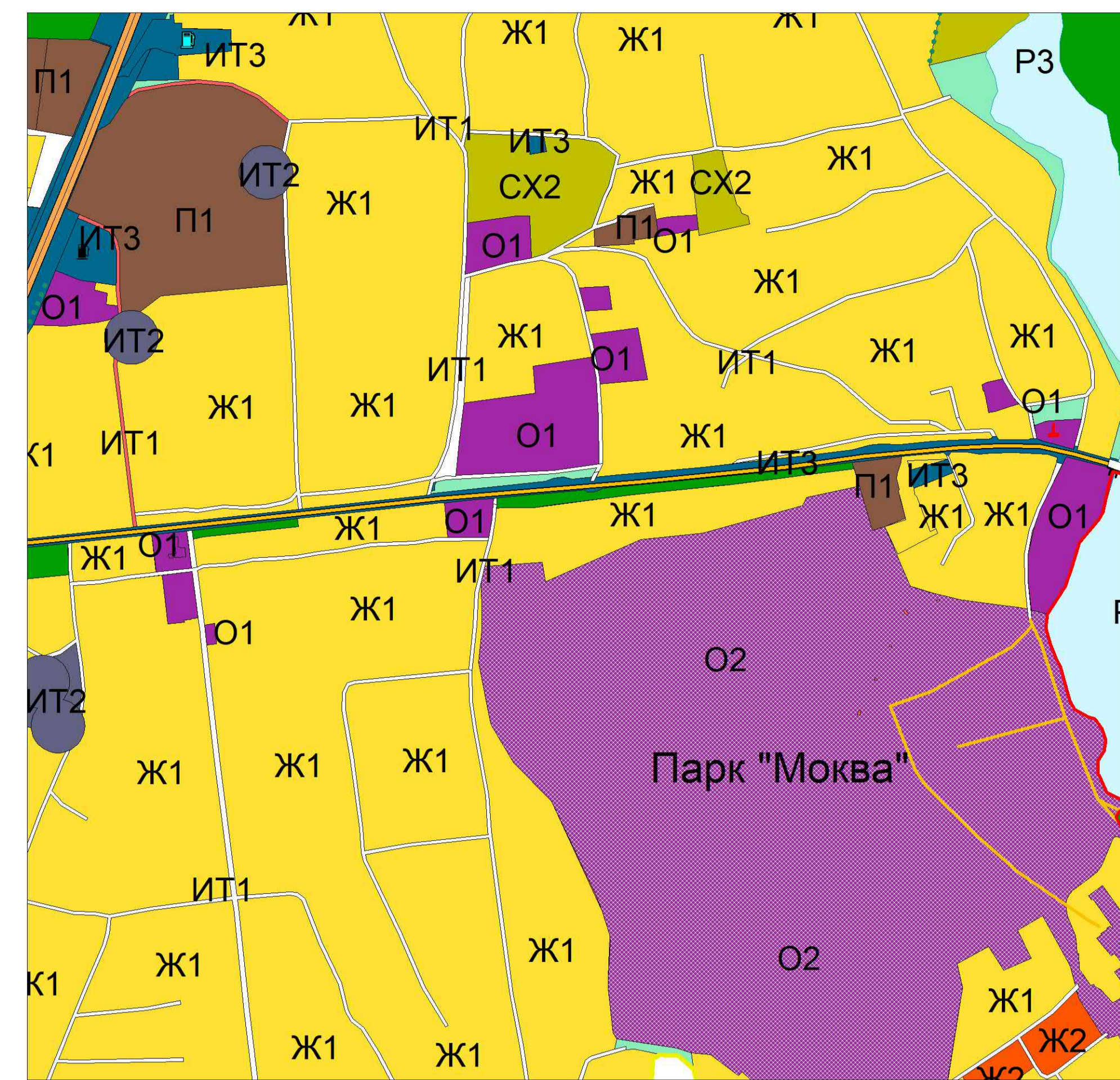
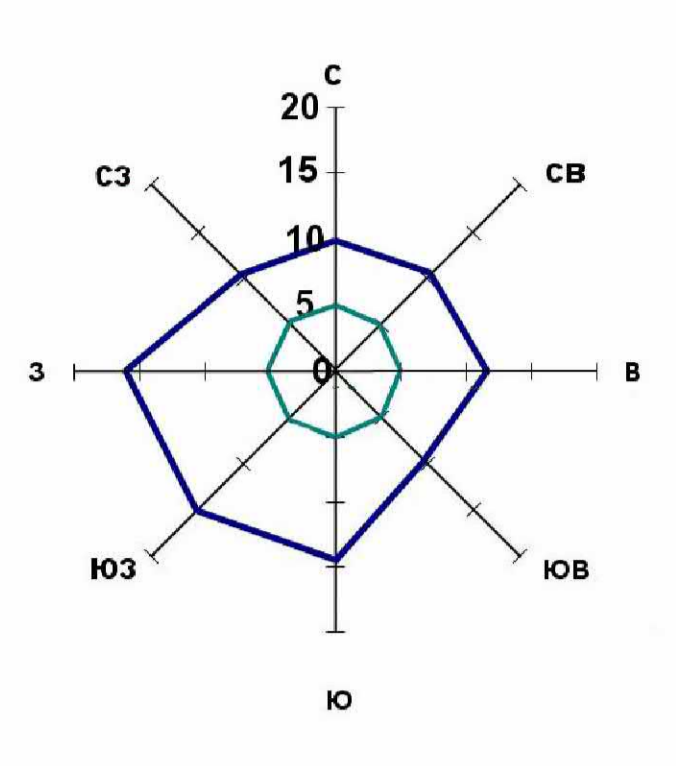




Карта градостроительного зонирования территории муниципального образования "Моковский сельсовет" Курского района Курской области

УТВЕРЖДЕНО
решением Собрания депутатов
Моковского сельсовета
Курского района Курской области
от 2021 года № _____



Фрагмент - с.1-я Моква (масштаб 1:5000)

УСЛОВНЫЕ ОБОЗНАЧЕНИЯ

- ОКС внешнего автомобильного транспорта**
- Автомобильная дорога федерального значения с асфальтным покрытием
 - Автомобильная дорога регионального значения с асфальтным покрытием
 - Автомобильная дорога межмуниципального значения с асфальтным покрытием
 - Автомобильная дорога с асфальтным и грунтовым покрытием
- Объекты улично-дорожной сети населенного пункта**
- Улицы, дороги
 - Проезды
- ОКС транспортных сооружений**
- Мост
 - Трубы водопропускные
- Поверхностные водные объекты**
- Река, ручей
 - Пруды, озера
 - Болото, заболоченность
- ОКС гидротехнических сооружений**
- Плотина
 - Дамба

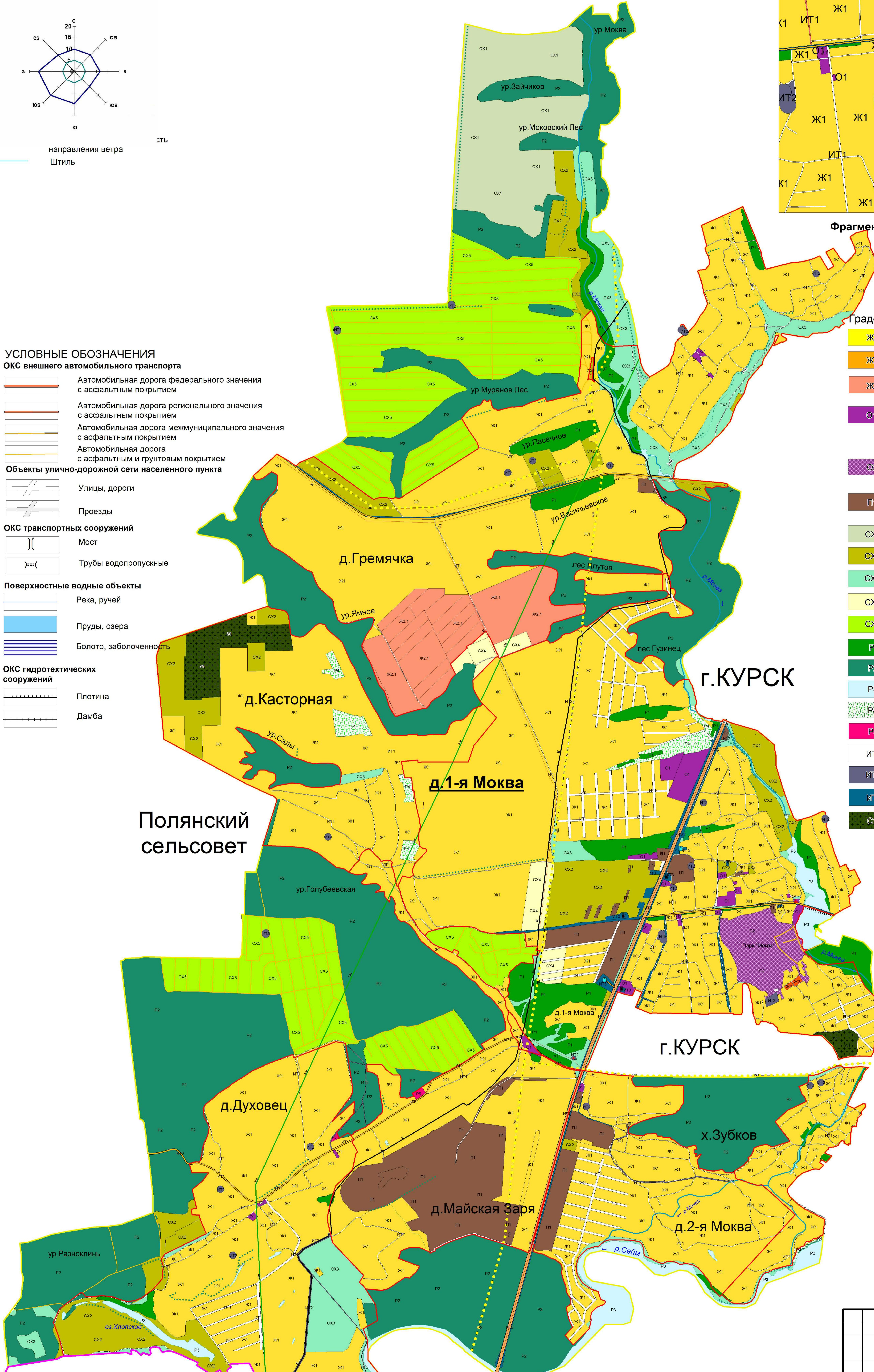
- Градостроительное зонирование**
- Ж1** Зона малозэтажной жилой застройки
 - Ж2** Зона среднетэтажной жилой застройки
 - Ж2.1** Подзона среднетэтажной жилой застройки
 - О1** Зона размещения объектов многофункционального общественно-делового, коммерческого, социального и коммунально-бытового назначения
 - О2** Зона общественно-деловая (особо охраняемые природные территории - парки природного регионального значения - "Парк Моква")
 - П1** Зона занятая объектами производственного и коммунально-складского назначения
 - СХ1** Зона, занятая сельскохозяйственными угодьями
 - СХ2** Зона, занятая объектами сельскохозяйственного назначения
 - СХ3** Зона природно-ландшафтная, в соответствии с местными условиями
 - СХ4** Зона сельскохозяйственного использования
 - СХ5** Зона садоводческих, огороднических некоммерческих объединений граждан
 - Р1** Зона рекреации зеленых насаждений
 - Р2** Зона рекреации зеленых насаждений ГЛФ
 - Р3** Зона рекреации водных объектов
 - Р4** Зона рекреационно назначения
 - Р5** Зона рекреации
 - ИТ1** Зона улично-дорожной сети
 - ИТ2** Зона инженерной инфраструктуры
 - ИТ3** Зона транспортной инфраструктуры
 - С1** Зона кладбищ

- Границы**
- Граница района
 - Граница города
 - Граница сельсовета
 - Граница населенного пункта

- Растительность**
- Леса густые, питомники, сплошные заросли кустарника
 - Луговая растительность
 - Сад
 - Озеленение вдоль дорог

- Объекты культурного наследия**
- Памятники

- ОКС инженерной инфраструктуры**
- Подстанция 35 Кв
 - ЛЭП 330 Кв
 - ЛЭП 35 Кв
 - Магистральный газопровод



ОКТАБРЬСКИЙ РАЙОН

Ворошневецкий сельсовет

ПРАВИЛА ЗЕМЛЕПОЛЬЗОВАНИЯ И ЗАСТРОЙКИ муниципального образования "Моковский сельсовет" Курского района Курской области							
Имя	Наим. уч.	Лист	№ док.	Подел.	Дата		
Рул. проекта	Воробьева А.А.						
Топограф	Рожникова Е.А.						
Графические материалы обоснования внесения изменений в Правила землепользования и застройки муниципального образования "Моковский сельсовет" Курского района Курской области					Страница	Лист	Листов
Карта градостроительного зонирования территории муниципального образования "Моковский сельсовет" Курского района Курской области. Масштаб 1:25000					1	2	
					ИП Воробьева С.Н.		