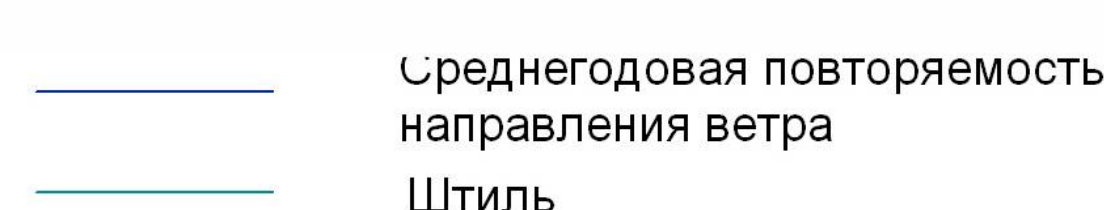









Фрагмент- д.1-я Моква (масштаб 1:5000)






УСЛОВИЯ И ОБОЗНАЧЕНИЯ

- | | |
|---|---|
|  | Автомобильная дорога федерального значения
с асфальтным покрытием |
|  | Автомобильная дорога регионального значения
с асфальтным покрытием |
|  | Автомобильная дорога межмуниципального значения
с асфальтным покрытием |

Объекты улично-дорожной сети населенного пункта

- | | |
|--|----------------------|
|  | Улицы, дороги |
|  | Проезды |
| ОКС транспортных сооружений | |
|  | Мост |
|  | Трубы водопропускные |

Поверхностные водные объекты

- | | |
|--|------------------------|
|  | Река, ручей |
|  | Пруды, озера |
|  | Болото, заболоченности |

ОКС гидротехнических

- | | |
|---|---------|
|  | Плотина |
|  | Дамба |

Полянский сельсовет

Ворошне́вский
сельсовет

ОКТАБРЬСКИЙ
РАЙОН

Градостроительное зонирование

- | | |
|-----|--|
| Ж1 | Зона малоэтажной жилой застройки |
| Ж2 | Зона среднетэтажной жилой застройки |
| ОД1 | Зона общественно-деловая |
| П1 | Зона производственная |
| CX1 | Зона, занятая сельскохозяйственными угодьями |
| CX2 | Зона, занятая объектами сельскохозяйственного назначения |
| CX4 | Зона, занятая объектами сельскохозяйственного назначения |
| ИТ1 | Зона улично-дорожной сети |
| ИТ2 | Зона инженерной инфраструктуры |
| ИТ3 | Зона сооружений и коммуникаций транспорта |
| С1 | Зона кладбищ |
| Р1 | Зона рекреации |
| Р1 | Зона рекреации ГЛП |
| Р2 | Зона рекреации ГЛП |
| CX3 | Зона природно-ландшафтной территории в соответствии с местными условиями (территория общего пользования) |

Категории земель по целевому назначению

- Земли лесного фонда

Границы





Граница района

Граница города

Граница сельсовета

Граница населенного пункта

Растительность

- | | |
|---|--|
|  | Леса густые, питомники,
сплошные заросли кустарника |
|  | Луговая растительность |
|  | Сад |
|  | Озеленение вдоль дорог |

Объекты культурного наследия

- Памятники

ОКС инженерной инфраструктуры

- | | |
|--|------------------|
|  35 | Подстанция 35 Кв |
|  330 | ЛЭП 330 Кв |
|  35 | ЛЭП 35 Кв |
|  1420 | Магистральный |

(ОТПЕЧАТАНА В МАСШТАБЕ В 1 CM : 820 M)

[illegible]